



# Oberösterreichische Heimatblätter

Herausgegeben vom Institut für Landeskunde am o. ö. Landesmuseum in Linz  
durch Dr. Franz Pfeffer

Jahrgang 7 / Heft 1

Jänner-März 1953

## Inhalt

	Seite
Franz Neuner: Die Gotteshäuser von Altheim. Baugeschichte und Bau- beschreibung . . . . .	1
Friedrich Knaipp: Die bäuerlichen Hinterglasbilder im oberösterreichischen Innviertel . . . . .	18
Ernst Hamza (†): Der Innviertler Ländler. Mit dem Beitrag „Das Landla- geigen und dessen Spielskizzen“ von Erwin Schaller . . . . .	33

### Bausteine zur Heimatkunde

Theodor Berger: Die Ahnen Franz Grillparzers . . . . .	61
Gilbert Trathnig: Ein Meistersingerlied auf Leonhard Käfers Tod . . . .	65
August Zöhrer: Maria Bründl bei Putzleinsdorf . . . . .	67
Gustav Brachmann: Die Greiner fliegende Brücke. Ein Beitrag zur Ge- schichte der heimischen Verkehrsmittel . . . . .	74
Engelbert Koller: Maishacke und Baumsäge. Zur Geschichte des Holz- knechtwerkzeugs im Salzkammergut . . . . .	78
Oberösterreichische Chronik 1952 . . . . .	81

### Schrifttum

Buchbesprechungen . . . . .	97
Eduard Straßmayr: Heimatkundliches Schrifttum über Oberösterreich 1951, I. Geschichte . . . . .	104

### Veröffentlichungen zum Oberösterreichischen Heimatatlas

Herbert Maurer: Oberösterreich in der Bevölkerungsentwicklung Öster- reichs 1869 — 1951 . . . . .	119
--	-----

### Jährlich 4 Hefte

- Zuschriften für die Schriftleitung (Beiträge, Besprechungsstücke) an Dr. Franz  
Pfeffer, Linz a. D., Museumstraße 14
- Zuschriften für die Verwaltung (Bezug) an die Buchdruckerei des Amtes der  
o. ö. Landesregierung, Linz a. D., Klosterstraße 7
- Verleger und Eigentümer: Verlag des Amtes der o. ö. Landesregierung, Linz a. D.,  
Klosterstraße 7
- Herausgeber und Schriftleiter: Dr. Franz Pfeffer, Linz a. D., Museumstraße 14
- Druckstöcke: Klischeeanstalt Franz Krammer, Linz a. D., Klammstraße 3
- Druck: Buchdruckerei des Amtes der o. ö. Landesregierung, Linz a. D., Klosterstr. 7

# DIE BEVÖLKERUNGSDICHTE ÖSTERREICHS

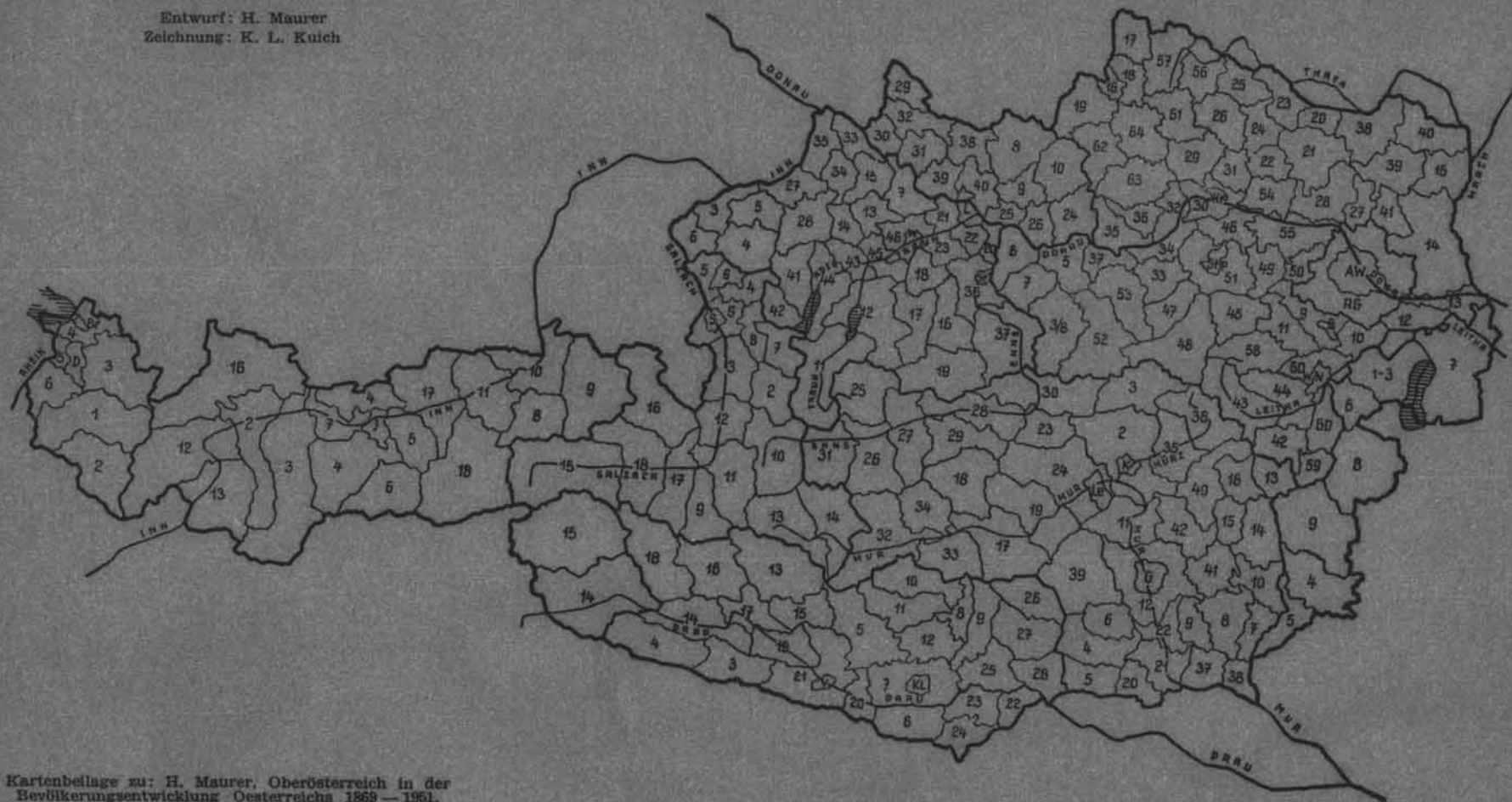
GERICHTSBEZIRKSEINTEILUNG

STAND 1. JUNI 1951

Maßstab: 1 : 2·5 MILLIONEN

Entwurf: H. Maurer

Zeichnung: K. L. Kulch

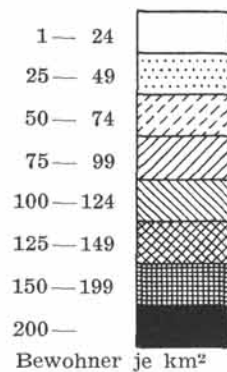


Kartenbeilage zu: H. Maurer, Oberösterreich in der  
Bevölkerungsentwicklung Österreichs 1869 — 1951.  
Oberösterreichische Heimatblätter Jg 7 (1953) H. 1

# DIE BEVÖLKERUNGSDICHTE ÖSTERREICHS

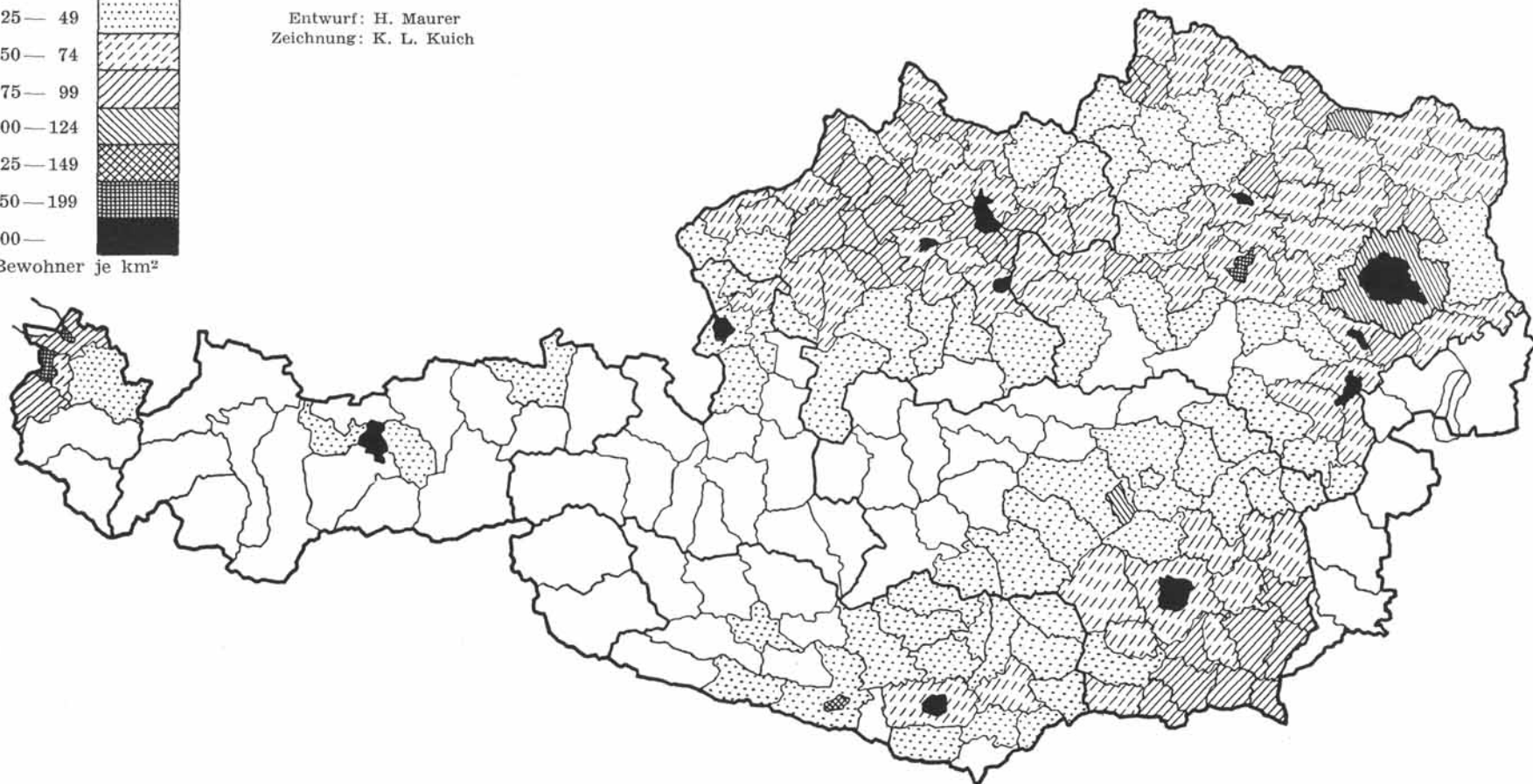
## STAND 31. DEZEMBER 1869

2



Maßstab: 1 : 2·5 MILLIONEN

Entwurf: H. Maurer  
Zeichnung: K. L. Kuich



Kartenbeilage zu: H. Maurer, Oberösterreich in der  
Bevölkerungsentwicklung Oesterreichs 1869 — 1951.  
Oberösterreichische Heimatblätter Jg 7 (1953) H. 1

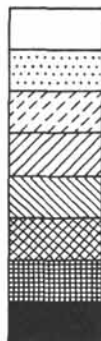
Das Burgenland blieb unberücksichtigt, da vor 1923  
keine Ergebnisse vorlagen

# DIE BEVÖLKERUNGSDICHTE ÖSTERREICHS ENTWICKLUNG 1869 — 1900

3

Abnahme

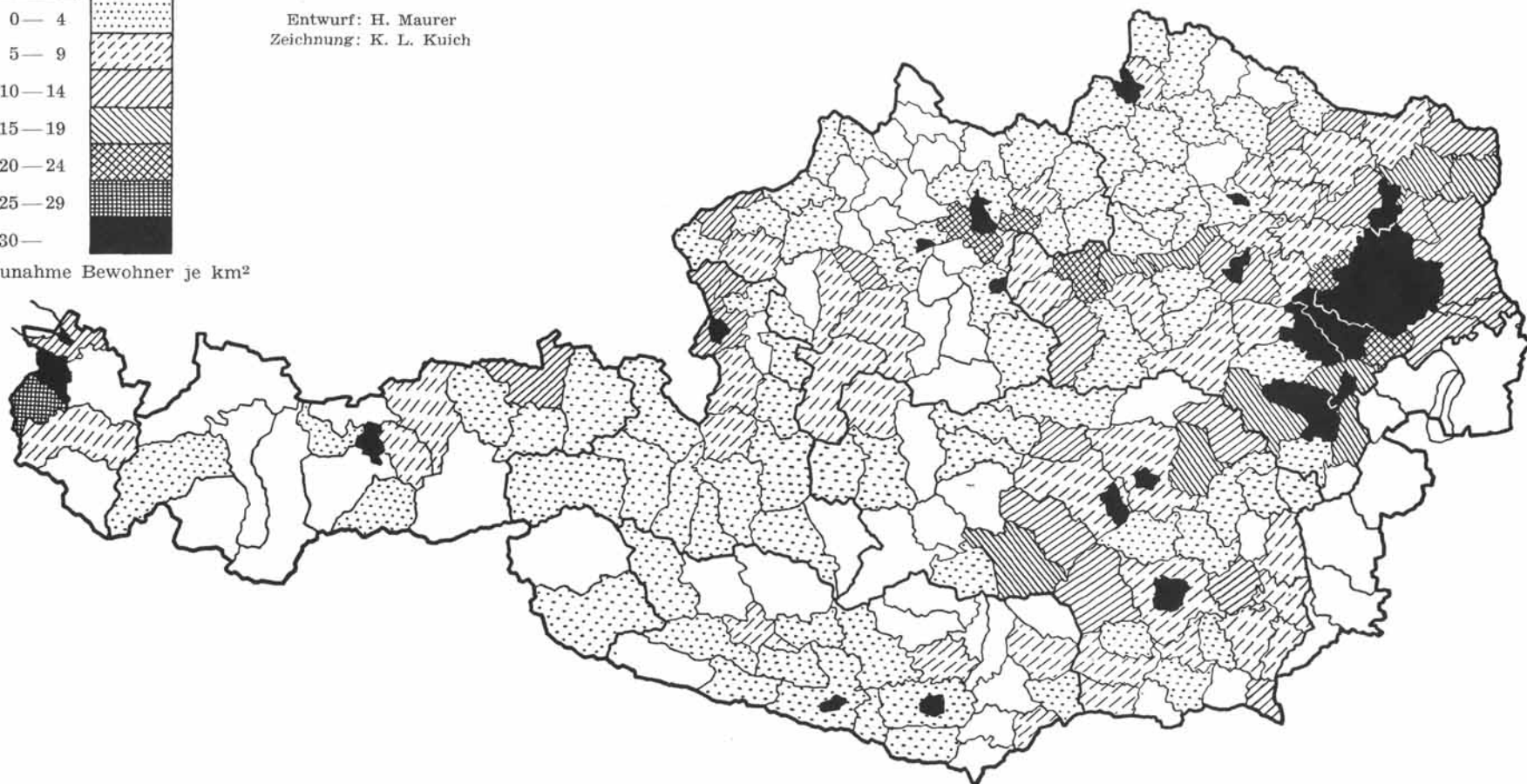
0 — 4  
5 — 9  
10 — 14  
15 — 19  
20 — 24  
25 — 29  
30 —



Maßstab: 1 : 2·5 MILLIONEN

Entwurf: H. Maurer  
Zeichnung: K. L. Kuich

Zunahme Bewohner je km<sup>2</sup>



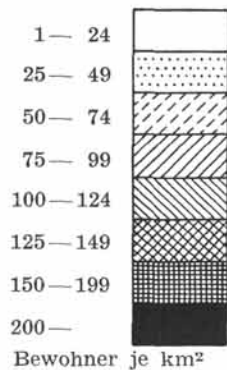
Kartenbeilage zu: H. Maurer, Oberösterreich in der  
Bevölkerungsentwicklung Oesterreichs 1869 — 1951.  
Oberösterreichische Heimatblätter Jg 7 (1953) H. 1

Das Burgenland blieb unberücksichtigt, da vor 1923  
keine Ergebnisse vorlagen

# DIE BEVÖLKERUNGSDICHTE ÖSTERREICHS

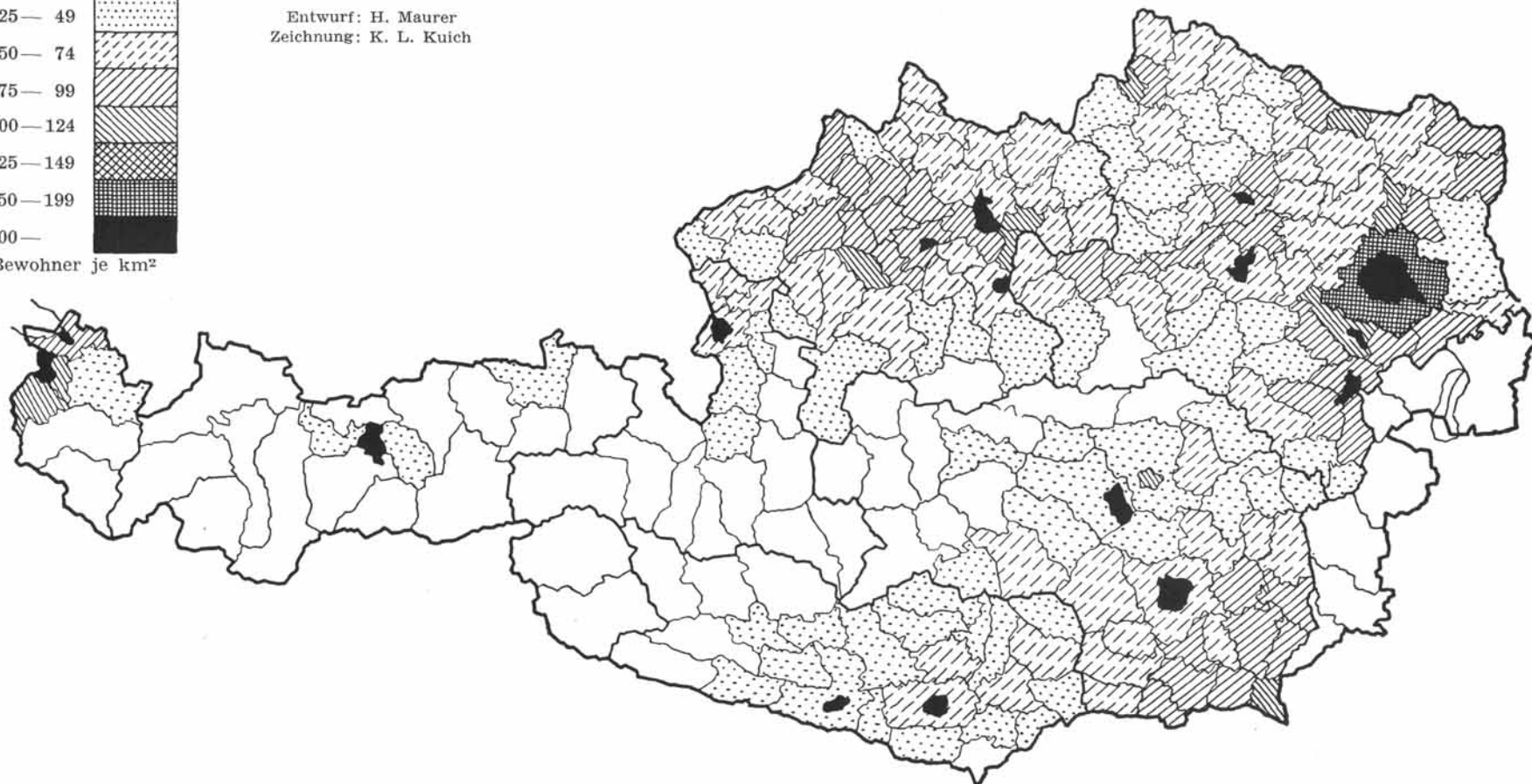
STAND 31. DEZEMBER 1900

4



Maßstab: 1 : 2·5 MILLIONEN

Entwurf: H. Maurer  
Zeichnung: K. L. Kuich



Kartenbeilage zu: H. Maurer, Oberösterreich in der  
Bevölkerungsentwicklung Oesterreichs 1869 — 1951.  
Oberösterreichische Heimatblätter Jg 7 (1953) H. 1

Das Burgenland blieb unberücksichtigt, da vor 1923  
keine Ergebnisse vorlagen

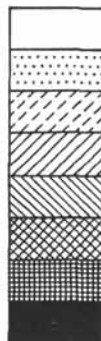


# DIE BEVÖLKERUNGSDICHTE ÖSTERREICHS ENTWICKLUNG 1900 — 1923

5

Abnahme

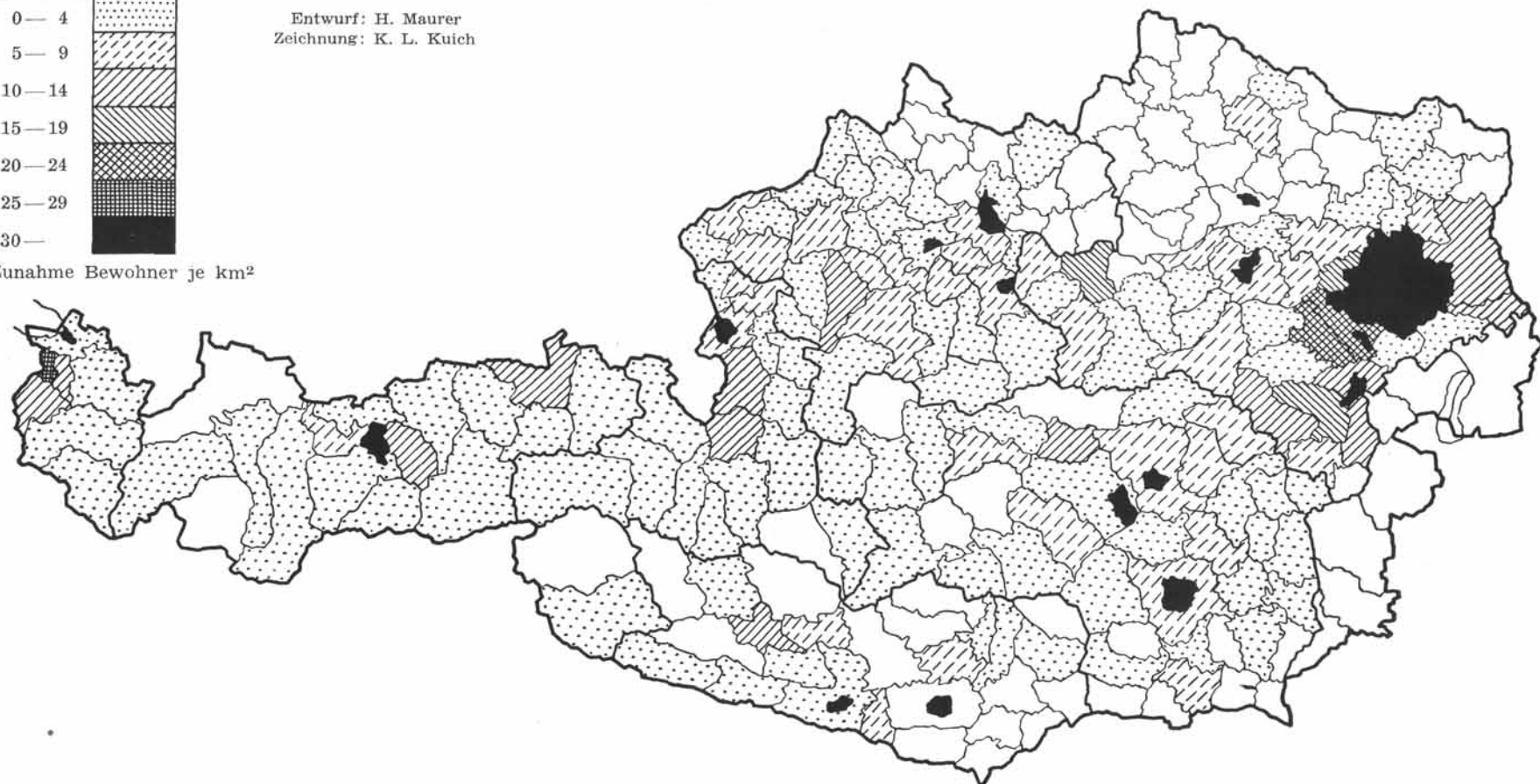
0 — 4  
5 — 9  
10 — 14  
15 — 19  
20 — 24  
25 — 29  
30 —



Maßstab: 1 : 2·5 MILLIONEN

Entwurf: H. Maurer  
Zeichnung: K. L. Kuich

Zunahme Bewohner je km<sup>2</sup>



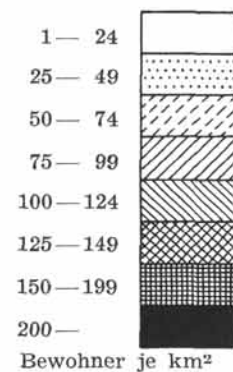
Kartenbeilage zu: H. Maurer, Oberösterreich in der  
Bevölkerungsentwicklung Österreichs 1869 — 1951.  
Oberösterreichische Heimatblätter Jg 7 (1953) H. 1

Das Burgenland blieb unberücksichtigt, da vor 1923  
keine Ergebnisse vorlagen

# DIE BEVÖLKERUNGSDICHTE ÖSTERREICHS

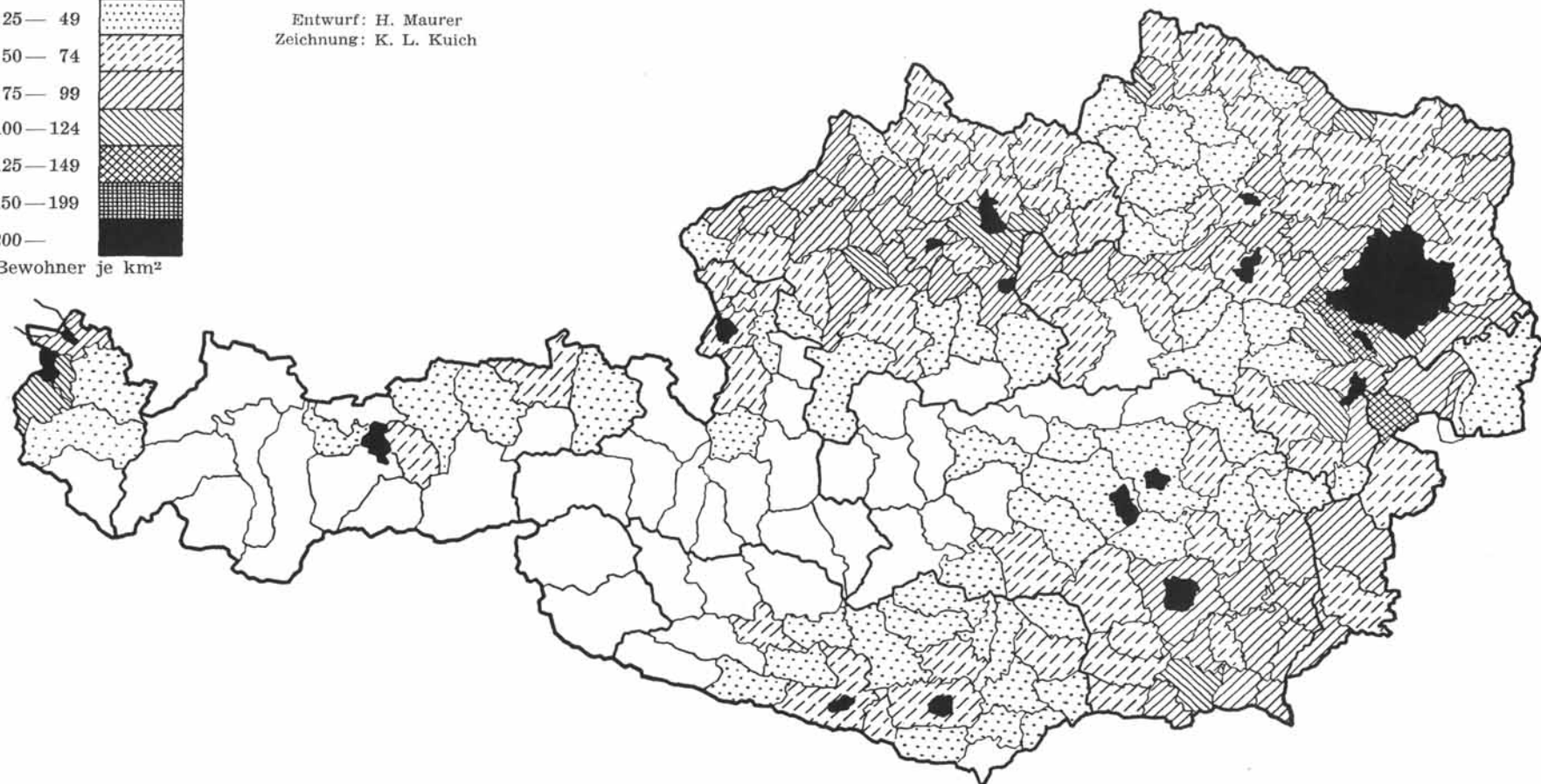
STAND 7. MÄRZ 1923

6



Maßstab: 1 : 2·5 MILLIONEN

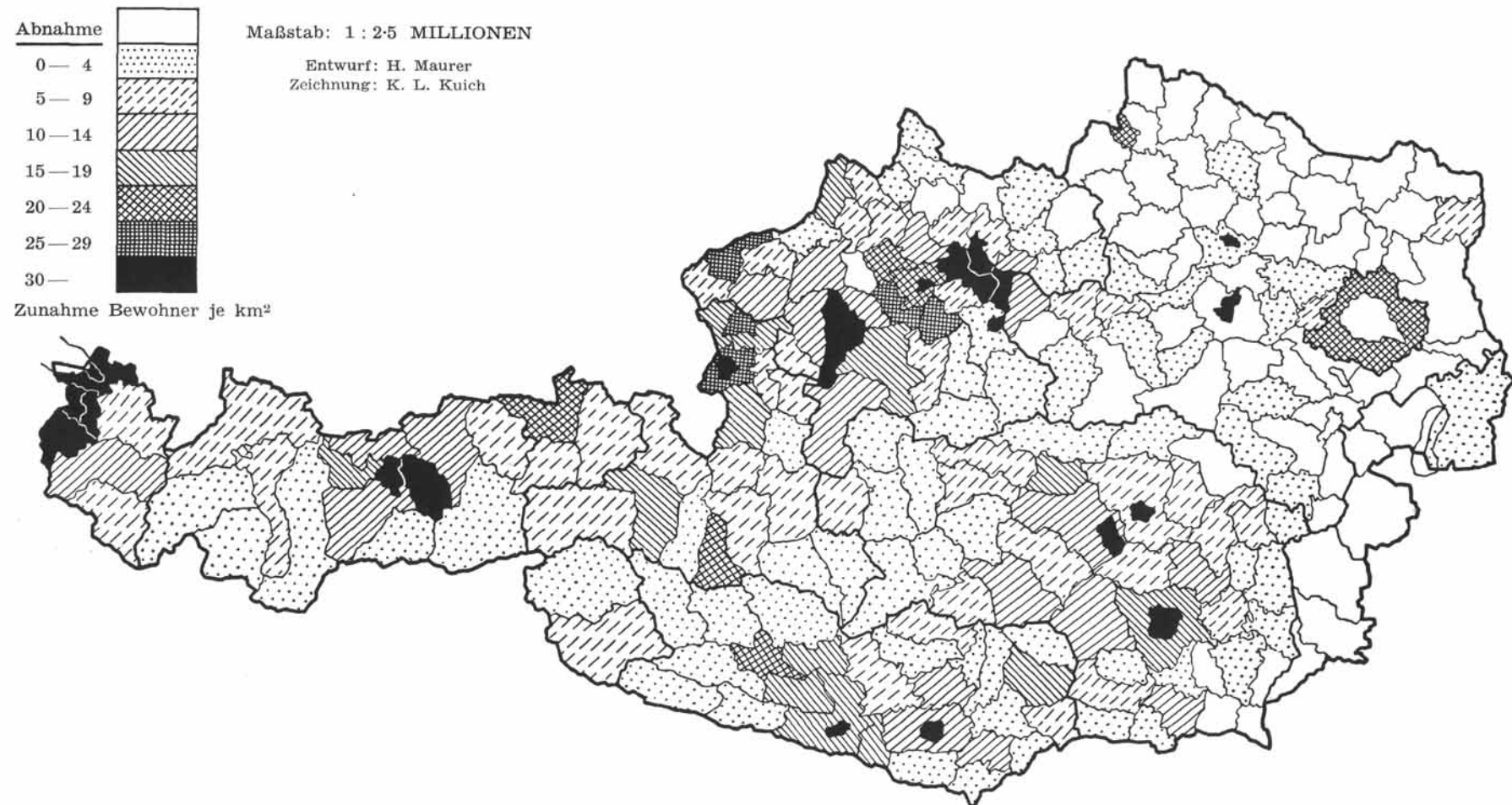
Entwurf: H. Maurer  
Zeichnung: K. L. Kuich



Kartenbeilage zu: H. Maurer, Oberösterreich in der  
Bevölkerungsentwicklung Österreichs 1869 — 1951.  
Oberösterreichische Heimatblätter Jg 7 (1953) H. 1

# DIE BEVÖLKERUNGSDICHTE ÖSTERREICHS ENTWICKLUNG 1923 — 1951

7



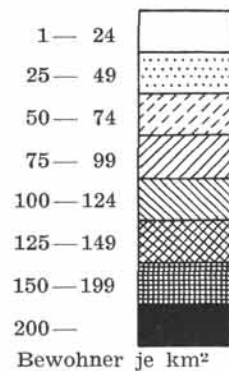
Kartenbeilage zu: H. Maurer, Oberösterreich in der  
Bevölkerungsentwicklung Österreichs 1869 — 1951.  
Oberösterreichische Heimatblätter Jg 7 (1953) H. 1



# DIE BEVÖLKERUNGSDICHTE ÖSTERREICHS

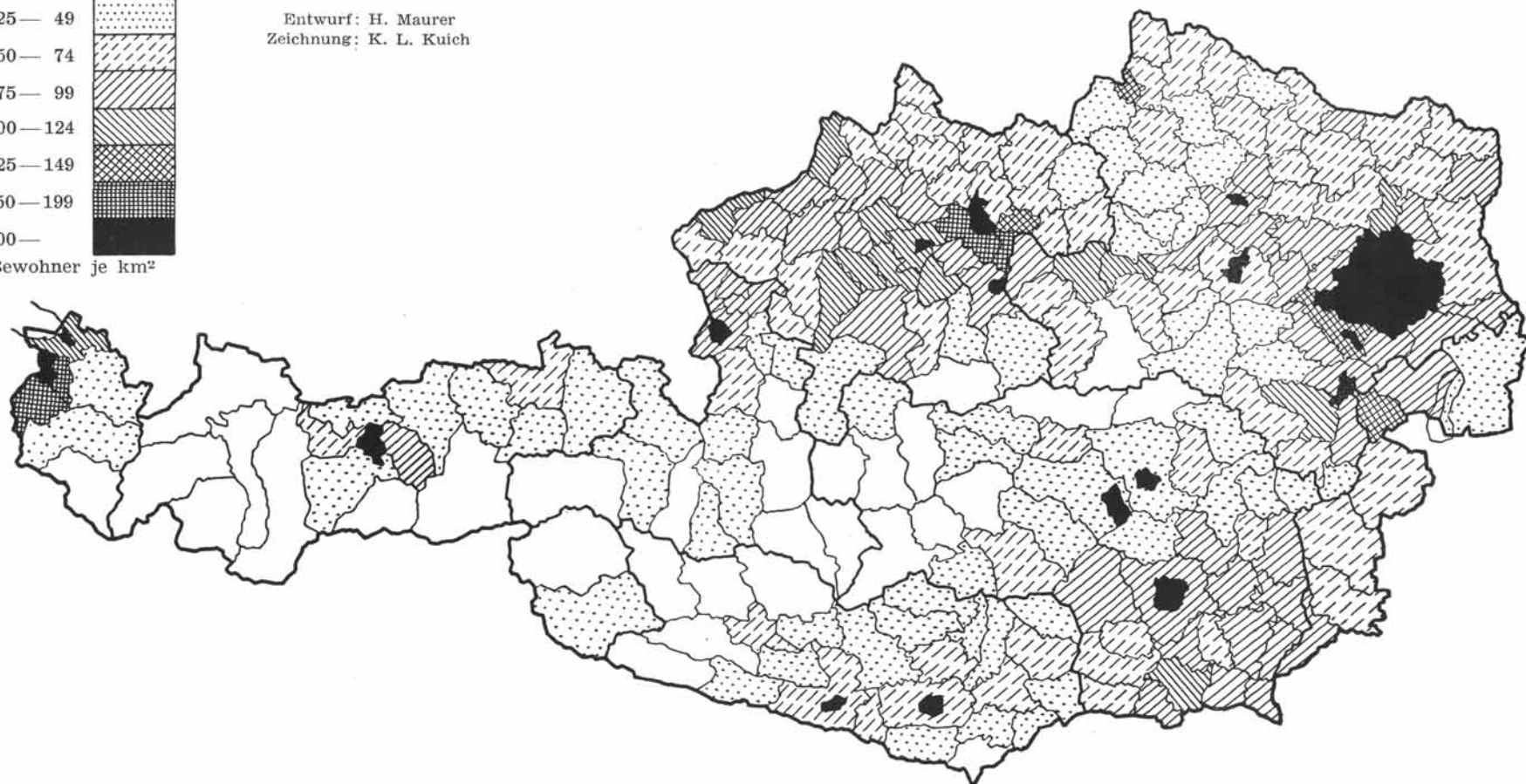
STAND 1. JUNI 1951

8



Maßstab: 1 : 2·5 MILLIONEN

Entwurf: H. Maurer  
Zeichnung: K. L. Kuich



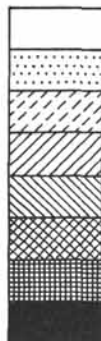
Kartenbellage zu: H. Maurer, Oberösterreich in der  
Bevölkerungsentwicklung Oesterreichs 1869 — 1951.  
Oberösterreichische Heimatblätter Jg 7 (1953) H. 1

# DIE BEVÖLKERUNGSDICHTE ÖSTERREICHS ENTWICKLUNG 1869 — 1951

9

Abnahme

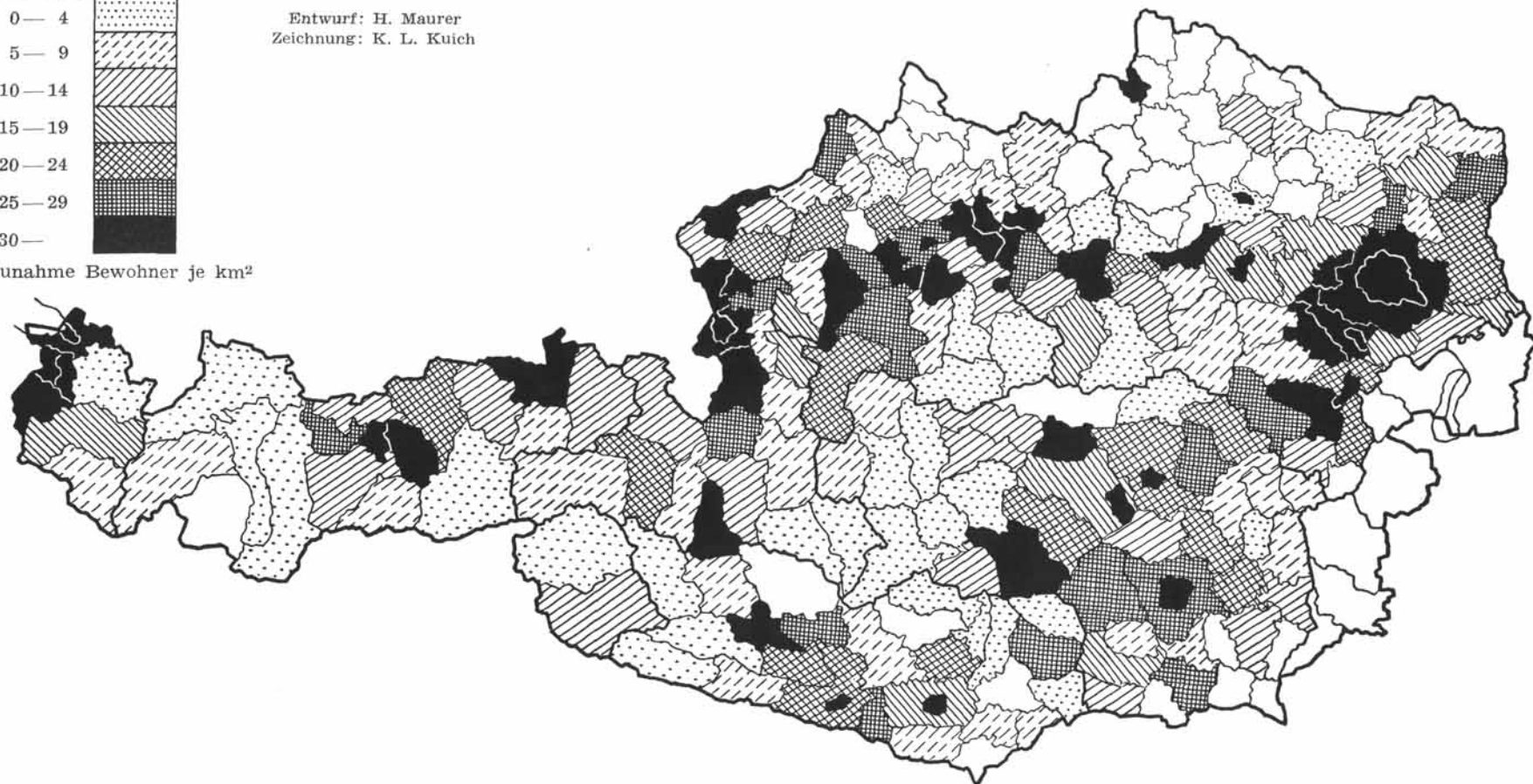
0 — 4  
5 — 9  
10 — 14  
15 — 19  
20 — 24  
25 — 29  
30 —



Maßstab: 1 : 2.5 MILLIONEN

Entwurf: H. Maurer  
Zeichnung: K. L. Kuich

Zunahme Bewohner je km<sup>2</sup>



Kartenbeilage zu: H. Maurer, Oberösterreich in der  
Bevölkerungsentwicklung Österreichs 1869 — 1951.  
Oberösterreichische Heimatblätter Jg 7 (1953) H. 1

Das Burgenland blieb unberücksichtigt, da vor 1923  
keine Ergebnisse vorlagen