

JAHRBUCH DES OBERÖSTERREICHISCHEN MUSEALVEREINES

118. Band

I. Abhandlungen

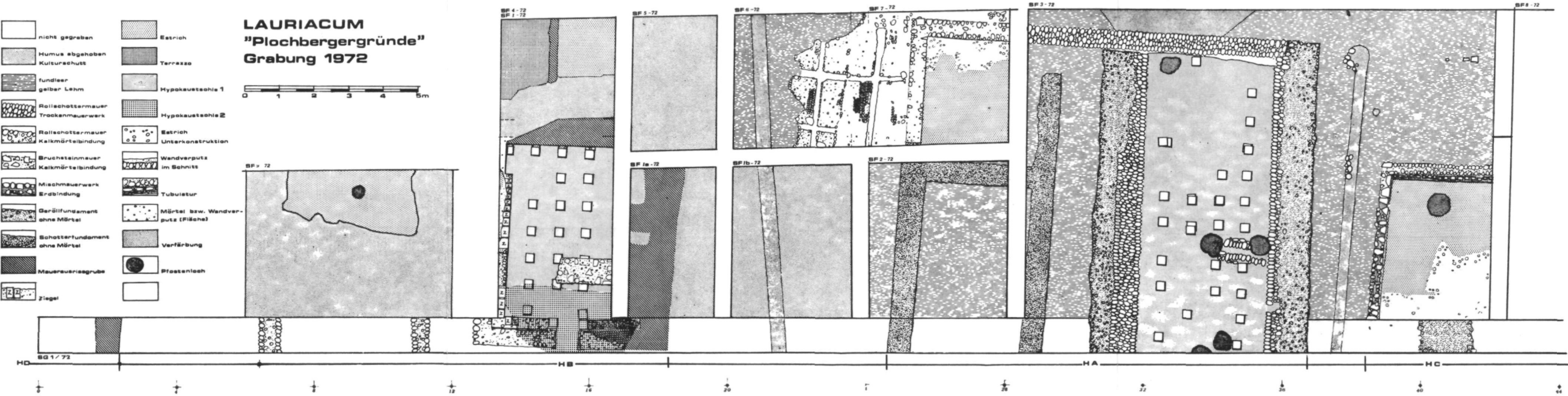


Linz 1973

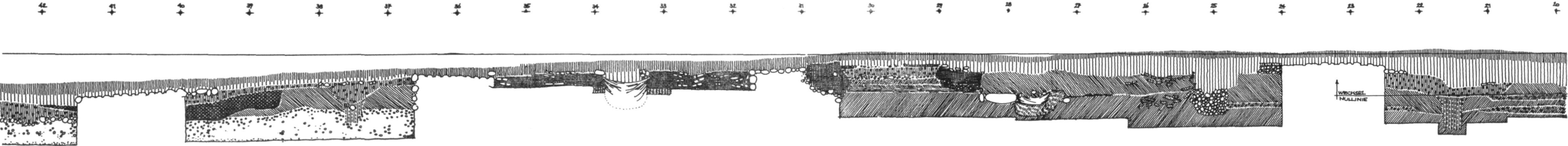
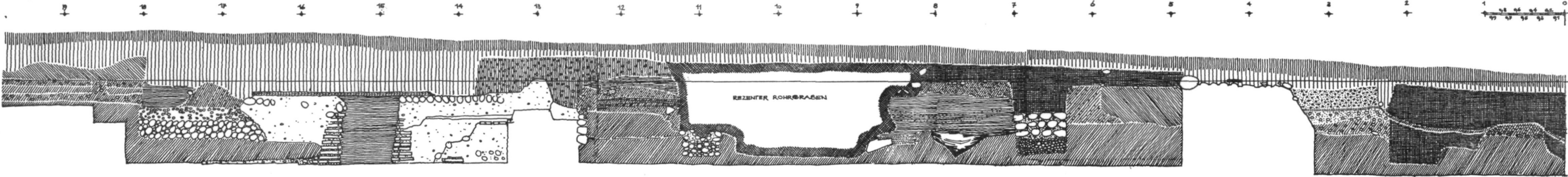
Inhaltsverzeichnis

Kurt Holter: 140 Jahre Oberösterreichischer Musealverein	S. 9
Manfred Pertlwieser: Zur prähistorischen Situation der „Berglitzl“ in Gusen, Pol. Bez. Perg, OÖ., Ergebnisse der Grabungsjahre 1965–1972	S. 17
Vlasta Tovornik: Zwei neue urnenfelderzeitliche Schwertfunde aus dem Gebiet Linz-Land	S. 35
Hanns Jörg Ubl: Erster Vorbericht über die Rettungsgrabung auf den „Plochbergergründen“ in Enns. Grabungskampagne 1972	S. 43
Werner Jobst: Römische Silberfibeln aus Lauriacum	S. 75
Lothar Eckhart: Ein Grabstein der späten Völkerwanderungszeit aus St. Georgen im Attergau oder Der Tod der Antike in Oberöster- reich	S. 89
Benno Ulm: Archäologisch-kunsthistorische Forschungen in der Pfarr- kirche St. Georgen im Attergau	S. 115
Karl Amön: Die Entstehung der Pfarre Gosau	S. 129
Gerhard Gommel: Geheimnisse einer alten Glocke	S. 149
Gisela de Somzée und Benno Ulm: Das Ölbild Johannes Keplers im Oberösterreichischen Landesmuseum	S. 161
Brigitte Heinzl: Die Möbelsammlung der Kunsthistorischen Abteilung des OÖ. Landesmuseums	S. 167
Rudolf Flotzinger: Kirchenmusik auf dem Lande im vorigen Jahr- hundert. Vorchdorfer Schulmeister-Aufzeichnungen als musik- historische Quelle	S. 179
Hermann Kohl: Zum Aufbau und Alter der oberösterreichischen Donauebenen	S. 187
Franz Spillmann: Halitherium Pergense (Toula). Eine Polemik um die Taxonomie und Alterseinstufung der Sirenenreste aus dem Sand- stein von Perg (OÖ.) und Wallsee (NÖ.)	S. 197
Hans Foltin: Die Schmetterlinge des Ibmer-Mooses. Ein Beitrag zur Fauna des Landes Oberösterreich	S. 211
Anton Adlmannsecker: Insektenfunde an einigen oberösterreichi- schen Fließgewässern unter besonderer Berücksichtigung der Tri- chopteren und Ephemeropteren sowie einige Bemerkungen über ihre Biozönose	S. 227
Besprechungen und Anzeigen	S. 247

Falttafel, Abb. 1: Gesamtplan (zu Hannsjörg Ubl, S. 43 ff.)



Falttafel, Abb. 2:
SG 1/72 – Nordprofil,
lfm 0 bis lfm 42,50



Signaturen für alle Zeichnungen (Falttafel Abb. 2 und Textabb.)
(Gesamtplan, Falttafel Abb. 1 hat eigene Signaturen)

	Humus (Pflugtiefe)		Mauerausrißgrube		Lehm-Schotter-Gemisch		Lockerer Bauschutt (Planierschicht)		Ziegel		Feiner Schotter mit Sand vermischt		Mauer mit Erdmörtel		Feinputz, aufgespitzt		Estrich (im Schnitt)
	Humus		Brandschutt		Lehm mit Kulturschutt		Feiner Bauschutt		Knochen		Grober Schotter mit Sand vermischt		Mörtelbrocken		Rutenputz oder Hüttenlehm		Terrazzo (im Schnitt)
	Humus mit Bauschutt		Rezente Störung		Brandgeröteter Lehm		Estrich (Grundrißfläche)		Bauschutt mit Lehm angereichert		Schotter trocken geschüttet		Verputz (Vertikalflächen)		Holzkohle (Brandschicht)		Münze
	Humusangereicherte Einfüllung		Lehm		Erde mit Kulturschutt		Terrazzo (Grundrißfläche)		Sand		Gemörtelte Kieselmauer		Mörtelband		Asche		Keramik
																	Lehmstampfboden (im Schnitt)